

















LEGENDA

-  meje občin
-  območje OPN Medvode
-  površine razpršene poselitve
-  območja stanovanj
-  posebna območja
-  območja centralnih dejavnosti
-  območja proizvodnih dejavnosti
-  območja zelenih površin
-  območja prometne infrastrukture
-  območja mineralnih surovin
-  najboljša kmetijska zemljišča
-  druga kmetijska zemljišča
-  gozdna zemljišča
-  območja površinskih voda
-  območja okoljske in energetske infrastrukture
-  območja za potrebe obrambe zunaj naselij

Okoljsko poročilo za občinski prostorski načrt občine Medvode

priloga št.: 2d-I

PREDVIDENA NAMENSKA RABA ZEMLJIŠČ -
osnutek OPN, februar 2016

naročnik:
Občina Medvode, C. komandanta Staneta 12, Medvode

izdelovalec:
Lučka, Vanja Šendlinger s.p., Radenci

merilo:
1:45.000



datum:
februar 2016

vir podatkov:
- GURS, Ljubljana, 2013
- Občina Medvode, Medvode, 2016